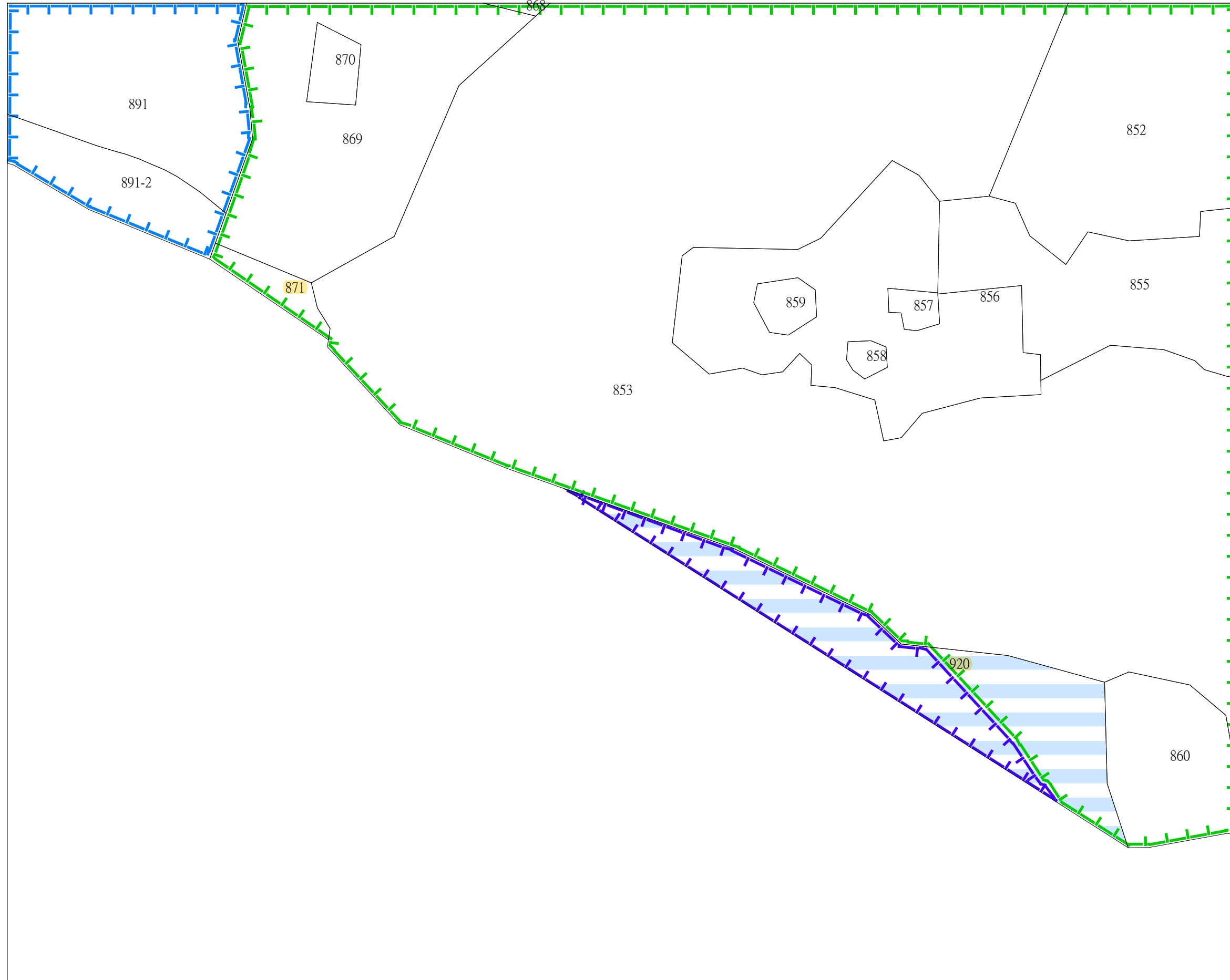


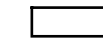
臺中市大里區健民段非都市土地使用分區圖及編定圖

(222114 , 2664038)

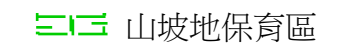
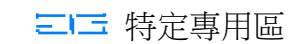


用途或異動別: 補辦編定
市縣(市)別: 臺中市
鄉(鎮市區)別: 大里區
段小段別: 健民段
地號: 871、920
總筆數: 共2筆
總面積: 5793.49平方公尺
使用分區別: 山坡地保育區、河川區
用地別: 暫未編定、水利用地

-基本圖-



-使用分區-



-用地編定-



暫未編定

(222114 , 2664038)

繪製日期 : 民國113年4月29日

比例尺 : 1/1500