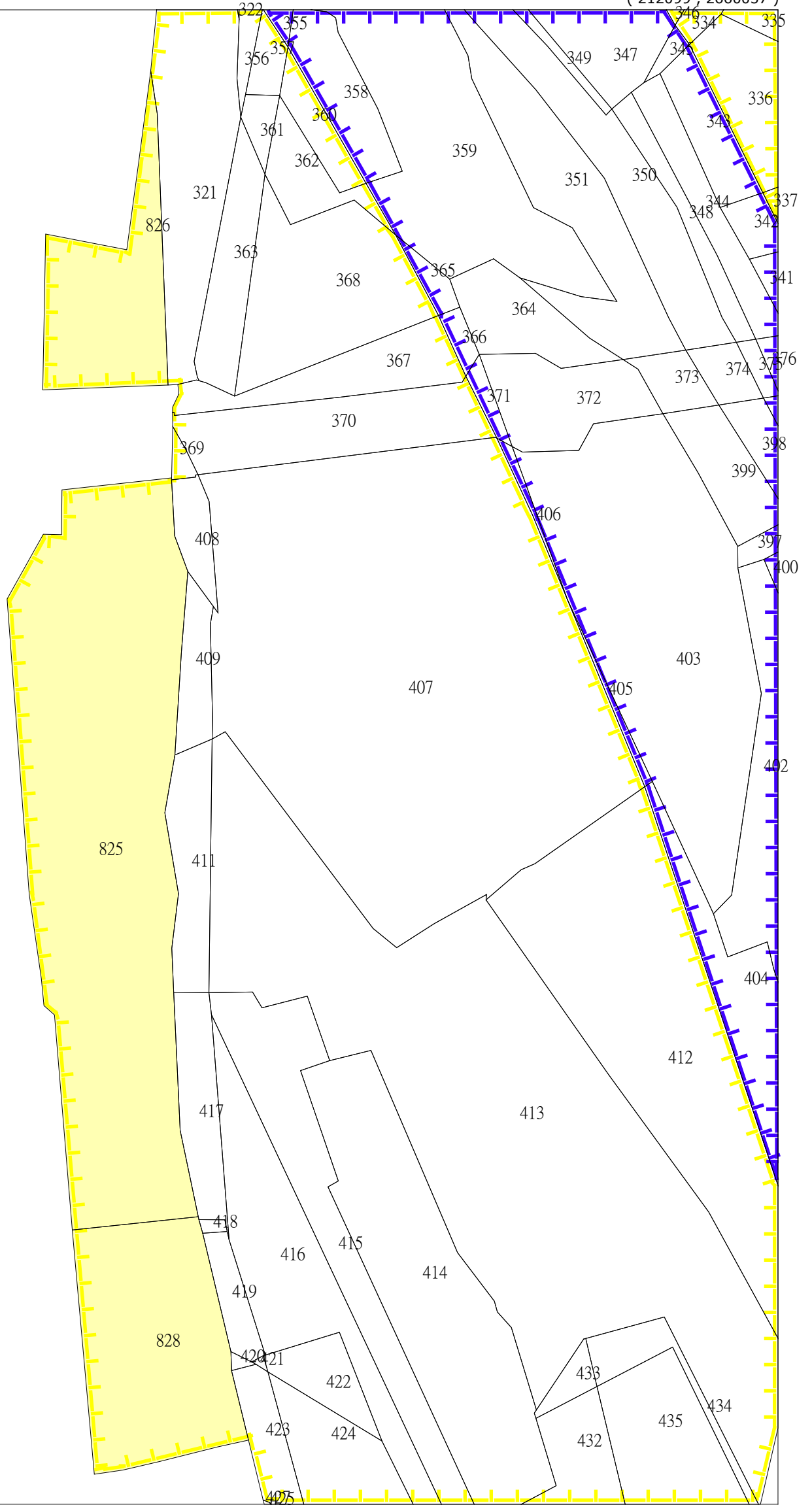


臺中市烏日區新同安厝段非都市土地使用分區圖及編定圖

( 212099 , 2660057 )



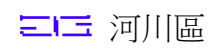
( 212099 , 2660057 )

繪製日期：民國113年4月25日  
 比例尺：1/1000  
 用途或異動別：補辦編定  
 市縣(市)別：臺中市  
 鄉(鎮市區)別：烏日區  
 段小段別：新同安厝段  
 地號：825、826、828  
 總筆數：共3筆  
 總面積：6489.28平方公尺  
 使用分區別：特定農業區  
 用地別：農牧用地

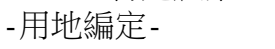
-基本圖-



-使用分區-



河川區



特定農業區

-用地編定-



農牧用地